

УТВЕРЖДАЮ

Директор СПб ГБ ПОУ

«Колледж «Звёздный»

Пантелеенко Р. А.

2021 г.



## ПАСПОРТ ДОСТУПНОСТИ

объекта и услуг для инвалидов и других МГН

мер для обеспечения доступа инвалидов к месту предоставления услуги

### 1. Общие сведения об объекте

(краткая характеристика объекта)

1.1. Наименование отрасли (сферы деятельности): *Образование*

(указывается: объект здравоохранения; объект образования; объект социальной защиты населения; объект физической культуры и спорта; объект культуры и туризма; объект информации и связи; объект транспорта и дорожно-транспортной инфраструктуры; объект жилого фонда; объект потребительского рынка и сферы услуг; объект службы занятости и места приложения труда; административный объект; иное)

1.2. Адрес объекта: *196233, г. Санкт-Петербург, ул. Звездная, д. 15, лит. А, корпус 2*

1.3. Сведения о размещении объекта:

- отдельно стоящее здание 5 этажей, 14945,7 кв. м.

- наличие прилегающего земельного участка 19340 кв. м.

1.4. Год постройки здания *1983* г, капитального ремонта/реконструкции \_\_\_\_ . проектная документация на (вид работы) \_\_\_\_ утверждена / прошла экспертизу в срок

1.5. Дата предстоящих плановых работ: капитальный ремонт \_\_\_\_; реконструкция \_\_\_\_; строительство нового здания \_\_\_\_; иное \_\_\_\_

### сведения об организации, расположенной на объекте

1.6. Название организации (учреждения) – полное и краткое наименование (согласно Уставу): Санкт-Петербургское государственное бюджетное профессиональное образовательное учреждение «Колледж «Звёздный» (СПб ГБ ПОУ «Колледж «Звёздный»).

1.7. Юридический адрес организации (учреждения): *196233, г. Санкт-Петербург, ул. Звездная, д. 15, лит. А, корпус 2*

1.8. Основание для пользования объектом: *Оперативное управление*

1.9. Форма собственности: *Собственность субъекта РФ*

1.10. Территориальная принадлежность: *Федеральная*

1.11. Вышестоящая организация (наименование): *Комитет по образованию Санкт-Петербурга*

1.12. Адрес вышестоящей организации, координаты для связи: *190000, Санкт-Петербург, пер. Антоненко, д. 8; Председатель Комитета Путиловская Наталья Геннадьевна, 8 (812) 576 18 01*

### 2. Характеристика деятельности организации на объекте

(краткая характеристика предоставляемых услуг)

2.1. Вид (или тип) объекта (согласно отраслевой классификации и Уставу): *Образование профессиональное среднее*

2.2. Виды оказываемых услуг (виды деятельности, согласно Уставу): *Начальное профессиональное образования*

2.3. Форма оказания услуг: *По месту*

2.4. Категории обслуживаемого населения по возрасту: (дети; граждане трудоспособного возраста; граждане пожилого возраста; все возрастные категории): *Учащиеся (дети)*

2.5. Категории обслуживаемых инвалидов: (К, О, С, Г, У) / нет): *Все*

2.6. Участие в исполнении ИПРА инвалида / ребенка-инвалида (да, нет): *Нет*

### 3. Состояние доступности объекта и услуг

#### 3.1. Путь следования к объекту пассажирским транспортом

(описать маршрут движения с использованием пассажирского транспорта) Ближайшая остановка Автостанция "Звёздная улица" - автобус: 16, 34, 36, 59, 63, 64, 72, 116, 141, 179, 186, 190, 192, 196, 197, 388. Троллейбус: 24, 45. Маршрутное такси: 151, 216, 217, 345, 350.

Метро: станция метро "Звездная" - 1,5 км. "Купчино" - 900 метров.

Наличие адаптированного пассажирского транспорта к объекту: нет

Наличие специального транспортного обслуживания (социальное такси): нет

Необходимые организационные решения: не требуется

#### 3.2. Путь к объекту от ближайшей остановки пассажирского транспорта:

3.2.1 Расстояние до объекта от остановки транспорта (метры) 200

3.2.2 Время движения (пешком, мин) 5

3.2.3 Наличие выделенного от проезжей части пешеходного пути: да

3.2.4 Перекрестки: да

3.2.5 Информация на пути следования к объекту: нет

3.2.6 Перепады высоты на пути: нет

Их обустройство для инвалидов на коляске: не требуется

3.2.7 Обеспечена индивидуальная мобильность инвалидам: (К, О, С, Г, У)

3.2.8 Организовано сопровождение на пути движения инвалидам: нет

Необходимые организационные решения: оборудовать ближайшую остановку системой информации о пути движения до объекта, выделение опасных зон на пути движения, установка информационных навигационных стендов.

#### 3.3. Организация доступности объекта и услуг для инвалидов – форма обслуживания

Категория инвалидов	Форма обслуживания - способ предоставления услуг инвалидам – (отметить выбранный способ знаком плюс +)				
	На объекте – по варианту:		На дому	Дистанционно	Не организовано
	«А»*	«Б»**			
К (передвигающиеся на креслах-колясках)					+
О (нарушения опорно-двигательного аппарата)		+			
С (нарушение зрения)		+			
Г (нарушение слуха)		+			
У (нарушения умственного развития)		+			
<b>Все категории инвалидов***</b>		+			

\* - вариант «А» - **универсальный проект** - доступность для инвалидов любого места в здании, а именно – общих путей движения и мест обслуживания – не менее 5% общего числа таких мест, предназначенных для обслуживания (но не менее одного)

\*\* - вариант «Б» - **разумное приспособление** - при невозможности доступного оборудования всего здания выделение в уровне входа специальных помещений, зон или блоков, приспособленных для обслуживания инвалидов, с обеспечением всех видов услуг, имеющихся в данном здании

\*\*\* - заполняется только в случае, если способ единый для всех категорий

**Примечание:** если для какой-то категории МГН организовано несколько форм обслуживания, то все они отмечаются в соответствующих графах знаком плюс (+)

### 3.4. Доступность структурно-функциональных зон объекта на «23» июня 2021г. \*

№№ п \ п	Основные структурно-функциональные зоны**	Состояние доступности, в том числе для основных категорий инвалидов***				
		К	О	С	Г	У
1	Территория, прилегающая к зданию (участок)	ДП	ДП	ДУ-пп	ДП	ДП
2	Вход (входы) в здание	ВНД	ДУ-пп	ДУ-пп	ДП	ДП
3	Путь (пути) движения внутри здания (в т. ч. пути эвакуации)	ДУ-пп	ДУ-пп	ДУ-пп	ДП	ДП
4	Зона целевого назначения (целевого посещения объекта)	ДУ-пп	ДУ-пп	ДУ-пп	ДУ-пп	ДП
5	Санитарно-гигиенические помещения	ДУ-пп	ДУ-им	ДУ-пп	ДП	ДП
6	Система информации и связи (на всех зонах)	ДП	ДП	ДУ-пп	ДУ-пп	ДП
7	Пути движения к объекту (от остановки транспорта)	ДП	ДП	ДУ-пп	ДП	ДП

\* - указывается дата обследования, при повторном обследовании делается Вкладыш к Паспорту доступности и указывается дата повторной оценки по настоящему пункту; \*\* - если зона отсутствует или не закреплена за организацией, расположенной на объекте, в соответствующей строке делается отметка (запись) об этом; \*\*\* - указывается по каждой зоне доступность ее для каждой из 5 категорий инвалидов и других МГН: - ДП - доступно полностью (барьеры отсутствуют, требования нормативно-технических документов выполнены); ДУ-им - доступно условно (частично) с обеспечением индивидуальной мобильности техническими решениями (отклонения от нормативно-технических документов согласованы с представителем общественного объединения инвалидов); ДУ-пп - доступно условно с помощью персонала (согласовано с общественным объединением инвалидов); - ВНД - временно недоступно (имеются существенные барьеры, на момент обследования не устранены)

### 3.5. Состояние доступности объекта и услуг (итоговое заключение) на «23» июня 2021 г. \*

Категория инвалидов	К	О	С	Г	У	Все категории**
Состояние доступности на момент обследования***	ДУ-пп	ДУ-пп	ДУ-пп	ДУ-пп	ДП	
Ожидаемое состояние доступности объекта и услуг после выполнения работ:						
1 этапа (неотложных работ)	ДУ-пп	ДУ-пп	ДУ-пп	ДУ-пп	ДП	
2 этапа (отложенных работ)	ДУ-пп	ДП-им	ДП	ДП	ДП	
3 этапа (итоговых работ)	ДП	ДП	ДП	ДП	ДП	

\* - аналогично пункту 3.4 (см.)

\*\* - заполняется только в случае, если по всем категориям единая оценка

\*\*\* - в этой строке указывается решение о состоянии доступности объекта и предоставляемых услуг для соответствующих категорий инвалидов: ДП - доступно полностью; ДУ-им - доступно условно (частично) с обеспечением индивидуальной мобильности; ДУ-пп - доступно условно (частично) с помощью персонала на объекте; ДУ-дом - доступно условно с предоставлением услуг на дому (ином месте пребывания инвалида); ДУ-дистант - доступно условно с предоставлением услуг дистанционно; ВНД - временно недоступно

Примечание: Информация о состоянии доступности объекта и услуг на момент обследования отражается на сайте организации, а по приоритетным объектам - также на карте доступности

### 3.6. Объект является приоритетным (да, нет) \_\_\_\_\_

Указать, когда включен в реестр приоритетных объектов (\_\_\_\_\_ год), в целевую программу (\_\_\_\_\_ год)

### 3.7. Дата размещения (актуализации) информации на сайте и карте доступности \_\_\_\_\_

#### 4. Управленческое решение (по обеспечению доступности объектов и услуг)

##### 4.1. Работы по обеспечению доступности объекта и предоставляемых услуг\*

Этапы и виды работ по обеспечению доступности объекта и услуг	Возможный результат доступности	Ожидаемый результат доступности по категориям МГН (отметить знаком плюс +)				
		К	О	С	Г	У
<b>1 этап</b> (неотложные мероприятия)						
1.1 Обеспечение доступа к месту (местам) предоставления услуги (услуг) на объекте путем оказания работниками организаций помощи с согласованием с ООИ	ДУ-пп	+	+	+	+	+
1.2 Организация предоставления услуг инвалидам по месту жительства (на дому)	ДУ-дом					
1.3 Организация предоставления услуг инвалидам в дистанционном формате	ДУ-дистант					
Срок завершения 1 этапа, контроля его исполнения и актуализации информации на сайте организации и карте доступности _____ года						
<b>2 этап</b> (отложенные мероприятия)						
2.1 Создание условий индивидуальной мобильности для самостоятельного передвижения инвалидов по объекту, в т.ч. к местам предоставления услуг (по варианту «А» / «Б») с согласованием с ООИ; путем приобретения технических средств адаптации (и информации), проведения ремонтных работ	ДУ-им	+	+			
2.2 Обеспечение доступности объекта путём выполнения ремонтных работ и приобретения технических средств адаптации (и информации) с соблюдением требований нормативно-технических документов в проектировании и строительстве						
2.2.1 По варианту «А»						
2.2.2 По варианту «Б»	ДП			+	+	+
Срок завершения 2 этапа, контроля его исполнения и актуализации информации на сайте организации и карте доступности _____ года						
<b>3 этап</b> (итоговые мероприятия)						
3. Создание условий для беспрепятственного доступа инвалидов к объекту и предоставляемым в нем услугам						
3.1 По варианту «А»	ДП	+	+	+	+	+
3.2 По варианту «Б»						
Срок завершения 3 этапа, контроля его исполнения и актуализации информации на сайте организации и карте доступности _____ года						

\*- подробно мероприятия представлены в «дорожной карте объекта» от «01» марта 2019 г.

4.2. Для принятия решения о выполнении работ на объекте требуется / не требуется (ненужное зачеркнуть):

- согласование работ с надзорными органами (в сфере проектирования и строительства, архитектуры, охраны памятников, другое) требуется / не требуется
- техническая экспертиза требуется / не требуется
- разработка проектно-сметной документации требуется / не требуется
- согласование с вышестоящей организацией (с собственником объекта) требуется / не требуется
- заключение дополнительного соглашения с арендодателем требуется / не требуется
- рассмотрение на требуется / не требуется  
(наименование координирующего органа в сфере обеспечения доступной среды для инвалидов)
- иное \_\_\_\_\_

4.3. Работы, требующие обязательного согласования с полномочным представителем общественного объединения инвалидов (пункт 1.1 и пункт 2.1 раздела 4.1):

Согласованы без замечаний

Дата «   » \_\_\_\_\_ 20    г.

Согласованы с замечаниями и предложениями  
(прилагаются к «дорожной карте» объекта)

Дата « 23 »     мая 2018 г.

Замечания устранены

Дата «   » \_\_\_\_\_ 20    г.

### 5. Особые отметки

Информация о доступности объекта и предоставляемых услуг размещена на:

Сайте организации (адрес) www.zvezdny.spb.ru

Карте доступности (адрес) \_\_\_\_\_

ПРИЛОЖЕНИЯ к Паспорту доступности объекта и услуг:

1. Результаты обследования на предмет доступности объекта и услуг от 01 марта 2019 г.
2. План мероприятий по поэтапному повышению уровня доступности для инвалидов объекта и предоставляемых услуг («дорожная карта») от 01 марта 2019 г.
3. Маршрут (схема) движения инвалидов и других МГН на объекте 1 листов
4. Фотографии (структурно-функциональных зон и элементов объекта) 150 штук (в эл. виде)
5. Материалы уполномоченных организаций по осуществлению контроля и надзора

Наименование документа и выдавшей его организации, дата

6. Материалы (заключения) иных организаций по вопросам доступности объекта и услуг

Технический отчет о проведённом обследовании доступности

(Документы общественного контроля и проч.)

7. Другое \_\_\_\_\_

(Вкладыш в Паспорт доступности – при повторном обследовании, в т.ч. контрольном)

Комиссия, проводившая обследование и составление Паспорта доступности

Председатель




Подпись

Заместитель директора по АХЧ Бобрикова С.А.

ФИО, должность


Члены комиссии:



Подпись

Заместитель директора по УПР Кожина С.П.

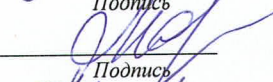
ФИО, должность



Подпись

Заместитель директора по ООД Бердюгина И.П.


ФИО, должность



Подпись

Заместитель директора по УВР Морякова Т.А.

ФИО, должность



Подпись

Заместитель директора по УМР Филиппова М.А.

ФИО, должность